





SENDERISMO, BTT, Y RUTAS A CABALLO




EXCURSIONES de 2 HORAS aprox





ERMITA DE LA MAGDALENA Y MOLETA (Valderrobres)
PR-TE-156 Lineal 4.1 Km. (I/V)  


ERMITA SANT RAFAEL (Ráfales)
PR-TE-160 Circular 3 Km.  



FÓRNOLES - ERMITA DE MONSERRATE
PR-TE-161 Lineal 5.4 Km. (I/V) 


ELS ESTRETS DE RÀFELS (Ráfales)
PR-TE-160B Circular 8 Km.  





RUTA DE LOS TÚMULOS FUNERARIOS (Cretas)
PR-TE-200 Lineal 5.6 Km. (I/V)  

ERMITA DE SANT MIQUEL (Fuentespalda)
PR-TE-158 Lineal 5.5 Km. (I/V) 


LLEDÓ-ERMITA SANTA ROSA DE VITERBO
PR-TE-168 Lineal 4.6 Km. (I/V)  



FORTINES DE CABRERA (Beceite)
PR-TE-154 Lineal 1.6 Km. (I/V) 


ALTOS MEDIEVALES (Mazaleón)
SL-TE-18 Lineal 6 Km. (I/V)  


EXCURSIONES de 2 a 4 HORAS


Ruta de SANT MIQUEL D'ESPINALBAR (Valderrobres-Pantano)
PR-TE-155 Circular 15 Km.  


ASCENSIÓN EL PERIGAÑOL Y LA CAIXA
PR-TE-152 Lineal 4.8 Km. (I/V) 

LA FRESNEDA - CONVENT VERGE DE GRACIA
PR-TE-163 Lineal 8 Km. (I/V)  

EL PARRISSAL
Camino Lineal 8 Km. (I/V) 



Ascensión a PEÑA GALERA (Beceite)
PR-TE-151 Circular 8.2 Km. 



ASCENSIÓN A LA MOLA DE LINO (BECEITE)
PR-TE-150 Lineal 8.6 Km. 



TORRE DE ARCAS- Fuente de la MANÇANA y PUNTA CAMISETA
PR-TE-170 Lineal 12 Km. 



LA PICOSSA desde FUENTESPALDA
12.5 Km. (I/V)  



ERMITAS DE SANTA BÁRBARA Y LA CONSOLACIÓN (Monroyo)
PR-TE-170 Lineal 13 Km.  



CALACEITE - ERMITA SANT POL D'ARENY
PR-TE-166 Lineal 13.2 Km. (I/V)  

Camino RÁFALES - FÓRNOLES
PR-TE-159 Lineal 14 Km. (I/V)  

Camino LA FRESNEDA - VALDELTORMO
PR-TE-163 Lineal 16.5 Km. (I/V)  



Camino CRETAS - LLEDÓ
PR-TE-168 Lineal 16.5 Km. (I/V)  



Camino MAZALEÓN - CALACEITE
PR-TE-165 Lineal 18.5 Km. (I/V)  



LA PORTELLADA-FÓRNOLES
PR-TE-161 Lineal 20.3 Km. (I/V)  



EXCURSIONES a partir de 4 HORAS



Ruta de les ROQUES DEL MASMUT (Peñarroya)
PR-TE-157 Circular 11 Km.  

MONROYO - FUENTE DE LA MANÇANA
PR-TE-170 Lineal 11.7 Km.  

ARENS DE LLEDÓ-CASTELL DE ALMUDÉFAR
PR-TE-167 Lineal 15.9 Km. (I/V)  

TORRE DE ARCAS - MIRADOR DE MONEGRELL
PR-TE-171 Lineal 16 Km. (I/V)  

VALJUNQUERA-MAS DEL LLAURADOR-VALDELTORMO
PR-TE-162 Lineal 17.4 Km. (I/V)  

TORRE DEL COMPTE - CRETAS
PR-TE-169 Lineal 20.6 Km. (I/V)  

CRETAS - BECEITE
PR-TE-169 Lineal 33 Km. (I/V)  

TRAIL Y BTT



www.wildtrackmatarranya.com
www.sierrasmatarranya.com
www.peñarroya1300.es
www.viasverdes.com

Ruta BTT del Llaurador
Circular 49 Km.

VÍA VERDE (Puebla de Híjar-Tortosa)
Lineal 135 Km.

TRAVESÍAS Rutas de larga distancia pero de baja dificultad



RUTA ECUESTRE LOS PRIMERS POBLADORS
Ruta Ecuestre Lineal 47.2 Km.

RUTA ECUESTRE PELS CAMINS DEL MATARRAÑA
Ruta Ecuestre Lineal 82 Km.

GR-8 (Beceite- Fuentespalda - Peñarroya - Monroyo)
GR-8 70 Km. (Matarraña)

CAMINO NATURAL MATARRAÑA - ALGARS
Circular 197 Km. (13 Etapas)

ATENCIÓN: *Los horarios son estimados y pueden variar según las paradas y el nivel del senderista. Las excursiones en bicicleta son en BTT-MTB.*

RUTA DEL PARRIZAL/PARRISSAL

www.beceite.es/turismo/rutas-por-beceite/

TICKET DE PAGO TODOS LOS DÍAS a través de la plataforma online www.beceite.es
ACCESO AUTOCARAVANAS RESTRINGIDO consultar en la página web de Beceite.




Oficina de Turismo de Beceite
Teléf. :978 890 468
Email: oficinaturismo@beceite.es

Ayuntamiento de Beceite
Teléf. :978 850 225 extensión 2
Horario: De lunes a viernes, de 8:00h a 15:00h

EMPRESAS TURISMO ACTIVO

Turismo Matarraña / Valderrobres
TF: 630 887 559
www.turismomatarraña.es

Matarraña Aventura / Cretas
TF: 670 82 33 22
www.matarrañaventura.com

OBSERVATORIO DE BUITRES - MAS DE BUÑOL 
Necesaria reserva previa por whatsapp: 677 17 48 45
www.masdebunol.com

Establo de Crystal - Rutas a caballo
TF: 638 335 440
www.establodecrystal.com

Senda / Beceite
TF: 646 644 910
www.websenda.com

TIROLINA FUENTESPALDA
www.tirolinafuentespalda.com
TF: 690 98 23 17

3 PASOS A SEGUIR para disfrutar en la montaña

- *Planifica la actividad estudiando horario, distancia y desnivel y no olvides consultar la meteorología.*
 - *Equipa tu mochila con agua y comida suficiente, ropa de abrigo, chubasquero, protección solar, mapa, teléfono, botiquín...*
 - *Actúa con prudencia y respeta la naturaleza y el entorno.*
- www.montanasegura.com

TELÉFONO DE EMERGENCIAS: 112

TAXI VILLOORO: 652 441 672
TAXI SEGURANA: 626 909 544
FARMACIA VALDERROBRES: 978 850 027
AYUNTAMIENTO: 978 850 001
CASTILLO: 679 634 438

OFICINA TURISMO MUNICIPAL

Avda. Cortes de Aragón 44-48
978 850 001 EXT. 5
turismo@valderrobres.es
www.valderrobres.es


Ayuntamiento de Valderrobres


los PUEBLOS BONITOS de España



Síguenos en
[Valderrobres_puebloconluz](https://www.valderrobres.es)
www.valderrobres.es